

UCHWAŁA NR XXV/237/26
RADY MIEJSKIEJ W MIŁOSŁAWIU

z dnia 27 maja 2026 r.

w sprawie miejscowego planu zagospodarowania przestrzennego w Kębłowie, część działki nr ewid. 58/4 obręb Kębłowo oraz w Skotnikach działki nr ewid. 73/14, 73/5 i 73/4 obręb Skotniki, gm. Miłosław

Na podstawie art. 18 ust. 2 pkt 5 i art. 40 ust. 1 i 41 ust. 1 ustawy z dnia 8 marca 1990 r. o samorządzie gminnym (t.j. Dz. U. z 2026 r. poz. 662) oraz art. 3 ust. 1, art. 4 ust. 1 i art. 20 ust. 1 ustawy z dnia 27 marca 2003 r. o planowaniu i zagospodarowaniu przestrzennym (t.j. Dz. U. z 2026 r., poz. 538) – Rada Miejska w Miłosławiu uchwala, co następuje:

Rozdział 1.
Przepisy Ogólne

§ 1. 1. Uchwala się miejscowy plan zagospodarowania przestrzennego w Kębłowie, część działki nr ewid. 58/4 obręb Kębłowo oraz w Skotnikach działki nr ewid. 73/14, 73/5 i 73/4 obręb Skotniki, gm. Miłosław, zwany dalej „planem”, po stwierdzeniu, że nie narusza on ustaleń Studium uwarunkowań i kierunków zagospodarowania przestrzennego Gminy Miłosław, zatwierdzonego uchwałą nr XI/60/99 Rady Miejskiej w Miłosławiu z dnia 7 grudnia 1999 r. ze zm.

2. Integralną część uchwały stanowią:

- 1) rysunki planu, sporządzone w skali 1:500 i 1:1000, stanowiące załączniki nr 1a i 1b do uchwały;
- 2) rozstrzygnięcie Rady Miejskiej w Miłosławiu o sposobie realizacji zapisanych w planie inwestycji z zakresu infrastruktury technicznej, które należą do zadań własnych gminy oraz zasadach ich finansowania, zgodnie z przepisami o finansach publicznych, stanowiące załącznik nr 2 do uchwały;
- 3) dokument elektroniczny, zawierające dane przestrzenne utworzone dla planu, stanowiący załącznik nr 3 do uchwały.

3. Plan obowiązuje w granicach określonych na rysunku planu.

§ 2. Ilekroć w uchwale jest mowa o:

- 1) „ogrodzeniu pełnym” – należy przez to rozumieć ogrodzenie, w którym część nieprzezierna stanowi nie mniej niż 50% powierzchni całkowitej ogrodzenia;
- 2) „tablicy informacyjnej” – należy przez to rozumieć element systemu informacji lokalnej, turystycznej, przyrodniczej lub porządkowej;
- 3) „terenie” – należy przez to rozumieć powierzchnię o określonym przeznaczeniu i zasadach zagospodarowania, wyznaczoną na rysunku planu liniami rozgraniczającymi.

Rozdział 2.
Ustalenia szczegółowe

§ 3. Na rysunku planu przedstawiono graficznie następujące obowiązujące ustalenia planu:

- 1) granice obszaru objętego planem;
- 2) linie rozgraniczające tereny o różnym przeznaczeniu lub różnych zasadach zagospodarowania;
- 3) przeznaczenie terenu – oznaczone barwą oraz symbolem literowym i cyfrowym.

§ 4. Ustala się następujące przeznaczenie terenów wyznaczonych liniami rozgraniczającymi na rysunku planu: tereny rolnictwa z zakazem zabudowy, oznaczone na rysunku planu symbolami **1RN** i **2RN**.

§ 5. W zakresie zasad ochrony i kształtowania ładu przestrzennego, krajobrazu oraz wymagań wynikających z potrzeb kształtowania przestrzeni publicznych:

- 1) dopuszcza się:

- a) lokalizację szyldów wyłącznie na elewacji budynku, przy czym łączna powierzchnia szyldów nie może przekraczać 2 m², z zastrzeżeniem pkt 2 lit. b),
 - b) lokalizację tablic informacyjnych, o powierzchni ekspozycji tablicy nie większej niż 1,0 m² i wysokości nie większej niż 3,0 m;
- 2) zakazuje się:
- a) lokalizacji tablic reklamowych i urządzeń reklamowych, z zastrzeżeniem pkt 1 lit. a),
 - b) lokalizacji szyldów w postaci ruchomych obrazów multimedialnych,
 - c) lokalizacji ogrodzeń pełnych oraz ogrodzeń z przęsłami lub panelami wykonanymi z betonowych elementów prefabrykowanych, z wyłączeniem podmurówek o wysokości do 0,5 m,
 - d) lokalizacji nowych nadziemnych sieci infrastruktury technicznej.

§ 6. W zakresie zasad ochrony środowiska, przyrody i krajobrazu:

- 1) ustala się:
- a) ochronę powietrza, wód i powierzchni ziemi zgodnie z przepisami odrębnymi,
 - b) zagospodarowanie odpadów zgodnie z przepisami odrębnymi,
 - c) w zakresie instalacji, w których następuje spalanie paliw dla celów grzewczych, stosowanie ograniczeń lub zakazów zgodnie z przepisami odrębnymi;
- 2) zakazuje się lokalizacji przedsięwzięć mogących zawsze lub potencjalnie znacząco oddziaływać na środowisko, w rozumieniu przepisów odrębnych.

§ 7. W zakresie zasad ochrony dziedzictwa kulturowego i zabytków, w tym krajobrazów kulturowych, oraz dóbr kultury współczesnej ustala się uwzględnienie uwarunkowań wynikających z położenia części obszaru objętego planem w granicach zabytkowego zespołu folwarcznego w Kębłowie, zgodnie z ustaleniami § 8 i § 11 pkt 1.

§ 8. W zakresie zasad kształtowania zabudowy oraz wskaźników zagospodarowania terenów oznaczonych na rysunku planu symbolami **1RN, **2RN**:**

- 1) ustala się:
- a) rolnicze zagospodarowanie terenów, z zastrzeżeniem pkt 2,
 - b) dostęp do terenów z dróg przyległych do obszaru planu,
- 2) dopuszcza się:
- a) lokalizację parków wiejskich wraz z niezbędną infrastrukturą techniczną oraz towarzyszącymi obiektami małej architektury i budowlami, w sposób nie powodujący zmiany przeznaczenia gruntów rolnych na cele nierolnicze,
 - b) wyłącznie przebudowę istniejącego budynku na terenie **2RN**.

§ 9. W zakresie granic i sposobów zagospodarowania terenów lub obiektów podlegających ochronie, na podstawie odrębnych przepisów, terenów górniczych, a także obszarów szczególnego zagrożenia powodzą, obszarów osuwania się mas ziemnych, krajobrazów priorytetowych określonych w audycie krajobrazowym oraz w planie zagospodarowania przestrzennego województwa ustala się uwzględnienie uwarunkowań wynikających z położenia obszaru objętego planem w granicach Głównego Zbiornika Wód Podziemnych nr 143 „Subzbiornik Inowrocław - Gniezno”, zgodnie z przepisami odrębnymi.

§ 10. W zakresie szczegółowych zasad i warunków scalania i podziału nieruchomości nie podejmuje się ustaleń.

§ 11. W zakresie szczególnych warunków zagospodarowania terenów oraz ograniczeń w ich użytkowaniu, w tym zakazu zabudowy, ustala się:

- 1) zakaz lokalizacji budynków i wiat;

- 2) uwzględnienie w zagospodarowaniu terenów wymagań i ograniczeń technicznych wynikających z przebiegów sieci infrastruktury technicznej i urządzeń melioracji, zgodnie z przepisami odrębnymi;
- 3) w przypadku wystąpienia kolizji projektowanych obiektów budowlanych z istniejącymi sieciami infrastruktury technicznej – usunięcie tych kolizji dopuszcza się zgodnie z przepisami odrębnymi.

§ 12. W zakresie zasad modernizacji, rozbudowy i budowy systemów komunikacji oraz infrastruktury technicznej:

- 1) ustala się:
 - a) zapewnienie powiązania sieci infrastruktury technicznej z układem zewnętrznym oraz zapewnienie dostępu do tych sieci zgodnie z przepisami odrębnymi,
 - b) zaopatrzenie w energię elektryczną z sieci elektroenergetycznej lub z odnawialnych źródeł energii o mocy nieprzekraczającej mocy mikroinstalacji, zgodnie z przepisami odrębnymi, z zastrzeżeniem pkt 2 lit. b),
 - c) zaopatrzenie w wodę z sieci wodociągowej lub zgodnie z przepisami odrębnymi,
 - d) odprowadzanie ścieków do sieci kanalizacji sanitarnej lub zgodnie z przepisami odrębnymi,
 - e) odprowadzanie i zagospodarowanie wód opadowych i roztopowych zgodnie z przepisami odrębnymi;
- 2) dopuszcza się:
 - a) wykonywanie w granicach obszaru objętego planem robót budowlanych w zakresie obiektów i urządzeń infrastruktury technicznej, zgodnie z przepisami odrębnymi oraz w sposób nie powodujący zmiany przeznaczenia gruntów rolnych na cele nierolnicze,
 - b) lokalizację instalacji fotowoltaicznych wyłącznie na dachu istniejącego budynku na terenie **2RN**.

§ 13. W zakresie sposobów i terminów tymczasowego zagospodarowania, urządzenia i użytkowania terenów:

- 1) dopuszcza się dotychczasowy sposób zagospodarowania, urządzania i użytkowania terenów do czasu realizacji ustaleń planu;
- 2) ustalenia § 5 pkt 1 lit. a) oraz § 5 pkt 2 lit. a) - lit. c) zachowują moc do dnia wejścia w życie uchwały, o której mowa w art. 37a ust. 1 ustawy z dnia 27 marca 2003 r. o planowaniu i zagospodarowaniu przestrzennym.

Rozdział 3. Przepisy Końcowe

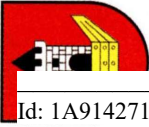
§ 14. Ustala się stawkę, o której mowa w art. 36 ust. 4 ustawy z dnia 27 marca 2003 r. o planowaniu i zagospodarowaniu przestrzennym, w wysokości 0,1%.

§ 15. Wykonanie niniejszej uchwały powierza się Burmistrzowi Gminy Miłosław.

§ 16. Uchwała wchodzi w życie po upływie 14 dni od daty jej ogłoszenia w Dzienniku Urzędowym Województwa Wielkopolskiego.

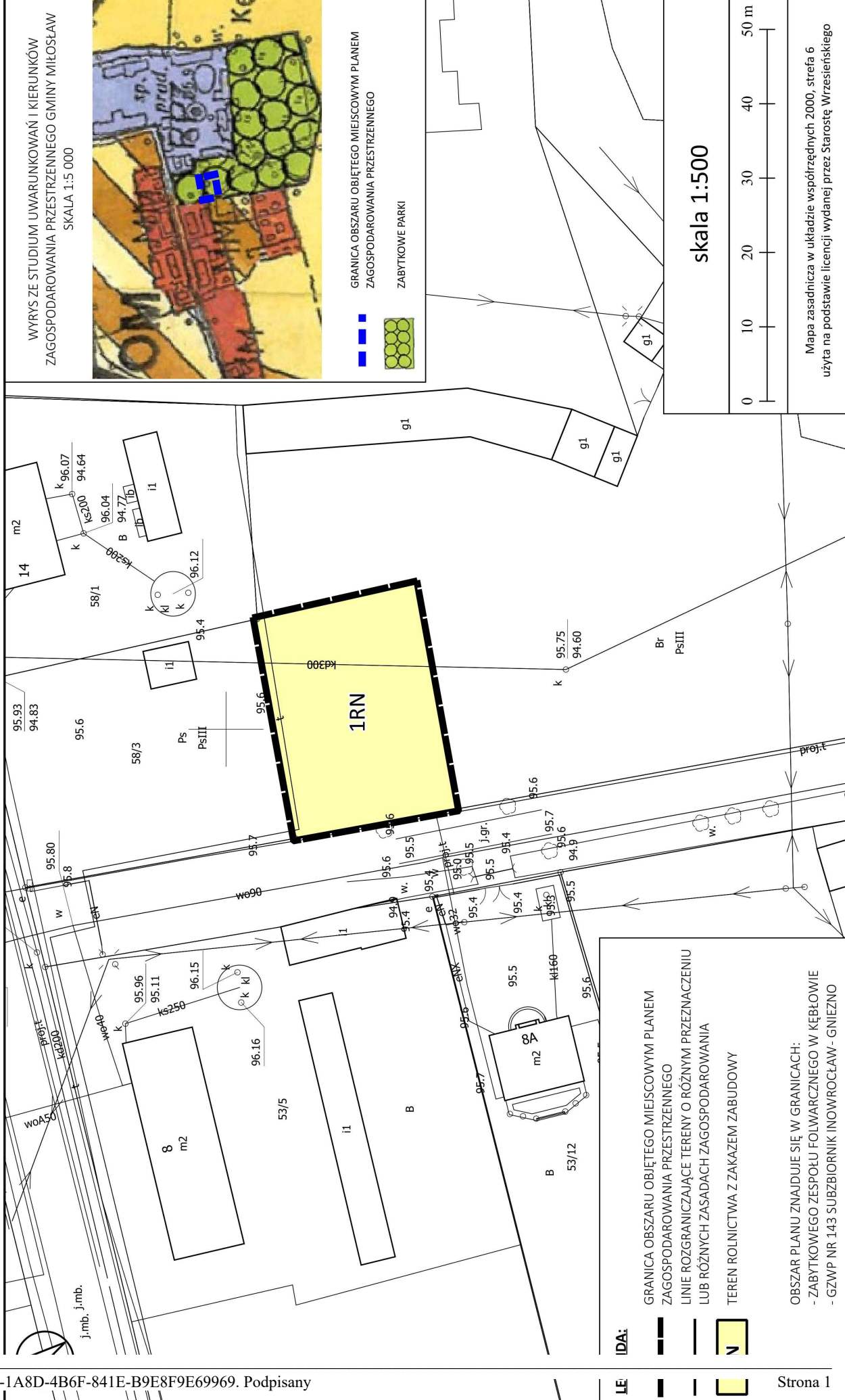
Przewodniczący Rady
Miejskiej

mgr Dawid Strzelczyk

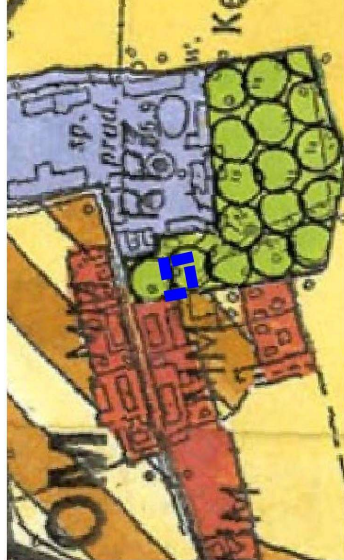


MIEJSCOWY PLAN ZAGOSPODAROWANIA PRZESTRZENNEGO W KĘBŁOWIE - CZĘŚĆ DZIAŁKI NR EWID. 58/4 OBRĘB KĘBŁOWO ORAZ W SKOTNIKACH - DZIAŁKI NR EWID. 73/14,73/5 I 73/4 OBRĘB SKOTNIKI, GM. MIŁOSŁAW

Załącznik nr 1A do Uchwały Nr XXV/237/26 Rady Miejskiej w Miłosławiu z dnia 27.05.2026 r.



WYRYS ZE STUDIUM UWARUNKOWAŃ I KIERUNKÓW ZAGOSPODAROWANIA PRZESTRZENNEGO GMINY MIŁOSŁAW
SKALA 1:5 000



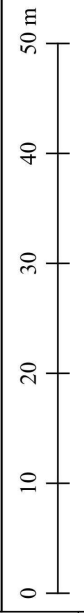
GRANICA OBSZARU OBJĘTEGO MIEJSCOWYM PLANEM ZAGOSPODAROWANIA PRZESTRZENNEGO
ZABYTKOWE PARKI

LE IDA:

- GRANICA OBSZARU OBJĘTEGO MIEJSCOWYM PLANEM ZAGOSPODAROWANIA PRZESTRZENNEGO
- LINIE ROZGRANICZAJĄCE TERENY O RÓŻNYM PRZEZNACZENIU LUB RÓŻNYCH ZASADACH ZAGOSPODAROWANIA
- TEREN ROLNICTWA Z ZAKAZEM ZABUDOWY

OBZAR PLANU ZNAJDUJE SIĘ W GRANICACH:
- ZABYTKOWEGO ZESPOŁU FOLWARCZNEGO W KĘBŁOWIE
- GZWP NR 143 SUBZBIORNIK INOWROCŁAW - GNIEZNO

skala 1:500



Mapa zasadnicza w układzie współrzędnych 2000, strefa 6
użyta na podstawie licencji wydanej przez Starostę Wrzesińskiego

Załącznik nr 2
do uchwały nr XXV/237/26
Rady Miejskiej w Miłosławiu
z dnia 27 maja 2026r.

Rozstrzygnięcie Rady Miejskiej w Miłosławiu o sposobie realizacji zapisanych w miejscowym planie zagospodarowania przestrzennego w Kębłowie, część działki nr ewid. 58/4 obręb Kębłowo oraz w Skotnikach działki nr ewid. 73/14, 73/5 i 73/4 obręb Skotniki, gm. Miłosław, inwestycji z zakresu infrastruktury technicznej, które należą do zadań własnych gminy oraz zasadach ich finansowania, zgodnie z przepisami o finansach publicznych

Na podstawie art. 20 ust. 1 ustawy z dnia 27 marca 2003 r. o planowaniu i zagospodarowaniu przestrzennym (t.j. Dz. U. z 2026 r., poz. 538) Rada Miejska w Miłosławiu rozstrzyga, co następuje:

§ 1

Sposób realizacji zapisanych w planie inwestycji z zakresu infrastruktury technicznej:

1. Zadania w zakresie infrastruktury technicznej prowadzić będą właściwe przedsiębiorstwa, w kompetencji których leży rozwój sieci: wodociągowej i kanalizacji sanitarnej, energetycznej, gazociągowej i ciepłej, zgodnie z miejscowym planem zagospodarowania przestrzennego oraz na podstawie przepisów odrębnych.
2. Zadania w zakresie gospodarki odpadami realizowane będą zgodnie z miejscowym planem zagospodarowania przestrzennego, zgodnie z regulaminem utrzymania czystości i porządku na terenie Gminy Miłosław oraz na podstawie przepisów odrębnych.
3. Za podstawę przyjęcia do realizacji zadań określonych w miejscowym planie zagospodarowania przestrzennego, które należą do zadań własnych gminy, stanowić będą zapisy Wieloletniego Programu Inwestycyjnego.
4. Określenie terminów przystąpienia i zakończenia realizacji tych zadań, ustalone będzie według kryteriów i zasad przyjętych przy konstruowaniu Wieloletniego Programu Inwestycyjnego.

5. Inwestycje realizowane mogą być etapowo, w zależności od wielkości przeznaczonych na nie środków.

§ 2

Zasady finansowania inwestycji z zakresu infrastruktury technicznej określonych w planie.

Finansowanie inwestycji będzie odbywać się poprzez:

- 1) wydatki z budżetu gminy,
- 2) udział inwestorów w finansowaniu w ramach porozumień o charakterze cywilno – prawnym lub w formie partnerstwa publiczno – prywatnego, a także właścicieli nieruchomości,
- 3) współfinansowanie środkami zewnętrznymi, poprzez budżet gminy lub budżet powiatu – w ramach m. in.: dotacji unijnych, dotacji samorządu województwa, dotacji i pożyczek z funduszy celowych, kredytów i pożyczek bankowych lub innych środków zewnętrznych.

Załącznik nr 4 do uchwały nr XXV/237/26

Rady Miejskiej w Miłosławiu

z dnia 27 maja 2026 r.

Zalacznik4.gml

Dane przestrzenne, o których mowa w art. 67a ust. 3 i 5 ustawy z dnia 27 marca 2003 r. o planowaniu i zagospodarowaniu przestrzennym (j.t. Dz.U. z 2022 r. poz. 503 z późn. zm.) ujawnione zostaną po kliknięciu w ikonę

UZASADNIENIE
DO UCHWAŁY NR XXV/237/26
RADY MIEJSKIEJ W MIŁOSŁAWIU

z dnia 27 maja 2026r.

w sprawie miejscowego planu zagospodarowania przestrzennego w Kębłowie, część działki nr ewid. 58/4 obręb Kębłowo oraz w Skotnikach działki nr ewid. 73/14, 73/5 i 73/4 obręb Skotniki, gm. Miłosław

Uchwałą nr IX/97/25 z dnia 5 lutego 2025 r. Rada Miejska w Miłosławiu przystąpiła do sporządzenia miejscowego planu zagospodarowania przestrzennego w Kębłowie, część działki nr ewid. 58/4 obręb Kębłowo oraz w Skotnikach działki nr ewid. 73/14, 73/5 i 73/4 obręb Skotniki, gm. Miłosław.

W granicach obszarów objętych planem nie obowiązywał dotychczas miejscowy plan zagospodarowania przestrzennego.

Zasadność uchwalenia zmiany planu wynika z potrzeby ustalenia jednoznacznie zdefiniowanych zasad zabudowy i zagospodarowania obszaru objętego planem, zgodnie z aktualnie obowiązującymi przepisami prawnymi, ustaleniami obowiązującego Studium uwarunkowań i kierunków zagospodarowania przestrzennego oraz z uwzględnieniem istniejących uwarunkowań funkcjonalno - przestrzennych w obszarze planu oraz w jego okolicach.

Przeznaczenie pod tereny rolnictwa z zakazem zabudowy, przy dopuszczeniu lokalizacji parków wiejskich, nie narusza ustaleń Studium uwarunkowań i kierunków zagospodarowania przestrzennego Gminy Miłosław, a jednocześnie jest zgodne z przepisami ustawy z dnia 3 lutego 1995 r. o ochronie gruntów rolnych i leśnych (t.j. Dz. U. z 2024 r., poz. 82 ze zm.). Zgodnie bowiem z art. 2 ust. 1 pkt 5 ww. ustawy gruntami rolnymi są m. in. grunty parków wiejskich. Dodatkowo, teren w Kębłowie jest częścią już istniejącego parku, wchodzącego w skład zabytkowego zespołu folwarcznego.

Po podjęciu przez Radę Miejską w Miłosławiu ww. uchwały z dnia 5 lutego 2025 r. wykonano wszystkie niezbędne czynności proceduralne wymienione w art. 17 ustawy z dnia 27 marca 2003 r. o planowaniu i zagospodarowaniu przestrzennym (t.j. Dz. U. z 2026 r., poz. 538) oraz w przepisach odrębnych, tj.:

-ogłoszono, w sposób określony w art. 8h ust. 1 ustawy, o podjęciu uchwały o przystąpieniu do sporządzania planu, określając formę, miejsce i termin składania wniosków dotyczących planu;

-zawiadomiono o podjęciu uchwały o przystąpieniu do sporządzania planu instytucje i organy właściwe do uzgadniania i opiniowania planu;

-sporządzono projekt planu wraz z uzasadnieniem;

-odstąpiono od przeprowadzenia strategicznej oceny oddziaływania na środowisko na podstawie art. 47 ust. 3 ustawy z dnia 3 października 2008 r. o udostępnianiu informacji o środowisku i jego ochronie, udziale społeczeństwa w ochronie środowiska oraz o ocenach oddziaływania na środowisko (t.j. Dz. U. z 2024 r., poz. 1112 ze zm.);

-wystąpiono o wskazane w ustawie uzgodnienia i opinie o projekcie planu;

-wprowadzono, w niezbędnym zakresie, zmiany wynikające z uzyskanych opinii i dokonanych uzgodnień;

-sporządzono wykaz wniosków do projektu planu wraz z propozycją ich rozpatrzenia i uzasadnieniem;

-ogłoszono, w sposób określony w art. 8h ust. 1 ustawy, o rozpoczęciu konsultacji społecznych, określając formy, sposoby, miejsca i terminy ich przeprowadzenia;

-do projektu planu nie wpłynęły uwagi);

-opracowano raport podsumowujący przebieg konsultacji społecznych.

Sposób realizacji wymogów wynikających z art. 1 ust. 2 - 4 ustawy

Zgodnie z ustaleniami Studium uwarunkowań i kierunków zagospodarowania przestrzennego Gminy Miłosław obszar planu wchodzi w skład terenów zabytkowych parków (teren 1RN) oraz terenów użytków rolnych kompleksów II – IVb i VIII (teren 2RN). Uchwalenie planu stanowić będzie zatem przede wszystkim realizację polityki przestrzennej wyrażonej w Studium.

Dostosowanie przeznaczenia terenów do istniejących uwarunkowań funkcjonalno - przestrzennych i ochrona przed zabudową kubaturową pozwala na uznanie, że uwzględnione zostały wymagania ładu przestrzennego, w tym urbanistyki i architektury, potrzeby zrównoważonego rozwoju oraz walory architektoniczne i krajobrazowe.

W planie określono zasady ochrony środowiska, w tym gospodarowania wodami, ochrony gruntów rolnych, które poddane zostały opiniowaniu i uzgadnianiu przez właściwe w tym zakresie instytucje i organy. W związku z tym stwierdzić należy, że spełnione zostały wymagania ochrony środowiska, w tym gospodarowania wodami oraz ochrony gruntów rolnych. Nakaz stosowania, określonych odrębnymi przepisami, ograniczeń lub zakazów w zakresie instalacji, w których następuje spalanie paliw dla celów grzewczych wpisuje się w potrzebę uwzględnienia zmniejszenia podatności na zmiany klimatu.

W planie podjęto ustalenia w zakresie zasad ochrony dziedzictwa kulturowego i zabytków oraz dóbr kultury współczesnej - poprzez obowiązek uwzględnienia uwarunkowań wynikających z położenia części obszaru objętego planem w granicach zabytkowego zespołu folwarcznego w Kębłowie. Dopuszczenie lokalizacji parku wiejskiego jest zgodne ze stanem istniejącym i wpisuje się w zalecenia konserwatorskie dotyczące ww. zespołu.

W planie zawarto zapisy pozwalające na uwzględnienie wymagań ochrony zdrowia oraz bezpieczeństwa ludzi i mienia, a także potrzeb osób ze szczególnymi potrzebami (m. in. zapisy dotyczące zasad ochrony środowiska, szczególnych warunków zagospodarowania terenów oraz ograniczeń w ich użytkowaniu, dopuszczenia przebudowy istniejącego budynku a terenie 2RN, co umożliwi dostosowanie go do potrzeb osób ze szczególnymi potrzebami).

Uchwalenie planu umożliwi realizację wyznaczonych funkcji - z uwzględnieniem zasad urbanistycznych i z zachowaniem wymogów ładu przestrzennego, co jednocześnie pozwoli na racjonalne wykorzystanie potencjału gospodarczego, przestrzennego i społecznego oraz walorów ekonomicznych w zakresie użytkowania gruntów rolnych, w tym parków wiejskich.

Ustalenia planu nie naruszają prawa własności: przyjęte rozwiązania są zgodne z ustaleniami Studium uwarunkowań i kierunków zagospodarowania przestrzennego, a w obszarze planu nie występowały tereny przeznaczone uprzednio pod zabudowę, które ustaleniami planu utraciłyby taki walor. Plan nie niesie ponadto za sobą konsekwencji w postaci obowiązkowych wykupów terenów stanowiących własność prywatną, stąd uznać należy, że uwzględnione zostało prawo własności.

Uwzględniono potrzeby w zakresie rozwoju infrastruktury technicznej (dopuszczono wykonywanie w obszarze planu robót budowlanych w zakresie obiektów i urządzeń infrastruktury technicznej).

Uwzględniono potrzeby związane z kształtowaniem rolniczej przestrzeni produkcyjnej i rozwoju produkcji rolniczej poprzez przeznaczenie terenów pod funkcje związane z rolnictwem.

W planie nie podjęto ustaleń w zakresie zasad ochrony złóż kopaliny, terenów górniczych, obszarów szczególnego zagrożenia powodzią, obszarów osuwania się mas ziemnych, krajobrazów priorytetowych określonych w audycie krajobrazowym oraz w planie zagospodarowania przestrzennego województwa - ze względu na ich niewystępowanie w obszarze planu.

W planie nie podjęto ustaleń w zakresie zasad scalania i podziału nieruchomości, w związku z przeznaczeniem wyłącznie pod tereny rolnicze, gdzie zastosowanie w tym względzie znajdują wyłącznie przepisy odrębne.

Z uwagi na charakter, zakres i przeznaczenie terenu w przedmiotowym planie nie podejmuje się zagadnień związanych z potrzebami obronności i bezpieczeństwa państwa, potrzebami interesu publicznego, potrzebami związanymi z ochroną gruntów leśnych, potrzebami zapobiegania poważnym awariom i ograniczania ich skutków dla zdrowia ludzkiego i środowiska oraz potrzebami zapewnienia odpowiedniej ilości i jakości wody, do celów zaopatrzenia ludności.

Udział społeczny w pracach nad planem obejmował proces składania wniosków po przystąpieniu do jego sporządzenia, etap konsultacji społecznych oraz możliwość składania uwag do projektu planu, w tym w formie elektronicznej.

W trakcie sporządzania planu zadbano o zachowanie jawności i przejrzystości procedur planistycznych. O czynnościach podejmowanych w trakcie procedury planistycznej ogłaszano w sposób określony w art. 8h ust. 1 i art. 17 ustawy. Całość dokumentacji w trakcie całej procedury była dostępna w siedzibie Urzędu, z ograniczeniami wynikającymi z przepisów odrębnych, w tym w szczególności z ustawy o ochronie danych osobowych.

Ustalając przeznaczenie terenu wyważono interes publiczny i interesy prywatne, w tym potrzeby właścicieli nieruchomości w zakresie zagospodarowania przedmiotowego obszaru, nie naruszając przy tym jednocześnie uprawnień osób trzecich i nie ingerując w publicznie dostępne obszary.

Ze względu na skomunikowanie siecią istniejących dróg publicznych, uchwalenie planu nie powinno spowodować zwiększenia transportochłonności układu przestrzennego, a jednocześnie umożliwi maksymalne wykorzystanie transportu zbiorowego jako podstawowego środka transportu.

Zgodność z wynikami analizy, o której mowa w art. 32 ust. 1 ustawy

Zgodnie z wymogami art. 14 ust. 5 ustawy Burmistrz Gminy Miłosław przeprowadził analizy dotyczące zasadności przystąpienia do sporządzenia przedmiotowego planu oraz ustalił niezbędny zakres prac planistycznych. Uchwalenie planu wpisuje się we wnioski jakie przedstawiono w ocenie aktualności studium i planów miejscowych, stanowiącej podstawę przyjęcia przez Radę Miejską w Miłosławiu uchwały w sprawie aktualności studium i planów miejscowych.

Wpływ na finanse publiczne, w tym budżet gminy

Nie przewiduje się ujemnego wpływu na finanse publiczne, w tym budżetu gminy, z uwagi na fakt, że nieruchomości położone w obszarze opracowania stanowią własność Gminy Miłosław.

W związku z powyższym podjęcie niniejszej uchwały jest uzasadnione.

Przewodniczący Rady Miejskiej

mgr Dawid Strzelczyk